




**Jelmagyarázat:**

- közig. határ
- közút
- épület

**Zajterhelés:**

- 35 dB alatt
- 35 - 40 dB
- 40 - 45 dB
- 45 - 50 dB
- 50 - 55 dB
- 55 - 60 dB
- 60 - 65 dB
- 65 - 70 dB
- 70 - 75 dB
- 75 - 80 dB
- 80 dB felett

**Székesfehérvár Megyei Jogú Város  
stratégiai zajtérképe**

**Közúti zaj  
Zajterhelés  
Egész napi - L<sub>den</sub> (0-24 h)**

Megrendelő: Székesfehérvár MJV Önkormányzata Polgármesteri Hivatala

Konzorciumvezető: Geodézia Zrt.

Szakmai vezető: Enviroplus Kft.

Rajzszám: 1-k-t-d

**M = 1:15 000**

0 250 500 750 1 000 méter

Szelvény: **1.**

2012. 06. 30.

